



ГОСУДАРСТВЕННЫЙ КОМИТЕТ ПО ИМУЩЕСТВУ РЕСПУБЛИКИ БЕЛАРУСЬ
Логойское бюро Республиканского унитарного предприятия "Минское областное
агентство по государственной регистрации и земельному кадастру"
РЕЕСТР АДРЕСОВ РЕСПУБЛИКИ БЕЛАРУСЬ

ВЫПИСКА № 2237250

Сведения об адресе

Уникальный идентификатор адреса: 9625036

Адрес объекта: Республика Беларусь, Минская обл., Логойский р-н, Беларучский с/с, д. Алекшицы, ул. Центральная, 47

Геокод: 54.10178494, 27.59598730

Вид объекта: Земельный участок

Статус адреса: Актуальный

Дата регистрации адреса: 20.01.2026

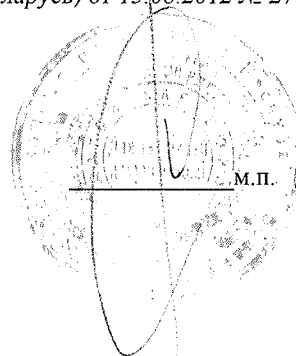
Основание присвоения (изменения, прекращения существования) адреса: *Выполнение работ по присвоению, изменению, прекращению существования адресов*

Документы, являющиеся основанием для регистрации адреса: *Инструкция о порядке создания и ведения реестра адресов Республики Беларусь, утвержденная постановлением Государственного комитета по имуществу Республики Беларусь (Государственный комитет по имуществу Республики Беларусь) от 15.08.2012 № 27*

Состояние адреса: Адрес зарегистрирован

Иные сведения: Площадь (га): 1.2000

Специалист по технической инвентаризации 2-й категории
20.01.2026



м.п. Дзибук М. М.



РЕСПУБЛИКА БЕЛАРУСЬ
ЕДИНЫЙ ГОСУДАРСТВЕННЫЙ РЕГИСТР НЕДВИЖИМОГО
ИМУЩЕСТВА, ПРАВ НА НЕГО И СДЕЛОК С НИМ

Государственный комитет по имуществу Республики Беларусь

Республиканское унитарное предприятие "Минское
областное агентство по государственной регистрации и
земельному кадастру"

Логойское бюро

СВИДЕТЕЛЬСТВО (УДОСТОВЕРЕНИЕ) № 601/336-34062
о государственной регистрации

По заявлению от 21 января 2026 года № 65/26:336

В отношении **земельного участка** с кадастровым номером 623280400101000171, расположенного по адресу: Минская обл., Логойский р-н, Беларучский с/с, д. Алекшицы, ул. Центральная, 47, площадь - 1.2 га, целевое назначение - для ведения личного подсобного хозяйства

произведена государственная регистрация:

1. создания земельного участка на основании выделения вновь образованного земельного участка
2. возникновения права собственности на земельный участок, правообладатель – Республика Беларусь
3. возникновения прав, ограничений (обременений) прав на земельный участок (ограничения (обременения) прав на земельные участки, расположенные на природных территориях, подлежащих специальной охране (в водоохраных зонах))

Приложение:


- 1) земельно-кадастровый план земельного участка

Примечание:

Земельный участок имеет ограничения (обременения) прав в использовании земель. Виды ограничений (обременений) прав: Ограничения (обременения) прав на земельные участки, расположенные на природных территориях, подлежащих специальной охране (в водоохраных зонах), код - 2,4

Свидетельство составлено 21 января 2026 года

Регистратор *Костюченко Елена Михайловна* 336



(Handwritten signature)
(подпись)
Лист 1 из 2

ЕДИНЫЙ ГОСУДАРСТВЕННЫЙ РЕГИСТР НЕДВИЖИМОГО ИМУЩЕСТВА, ПРАВ НА НЕГО И СДЕЛОК С НИМ
ЗЕМЕЛЬНО-КАДАСТРОВЫЙ ПЛАН ЗЕМЕЛЬНОГО УЧАСТКА

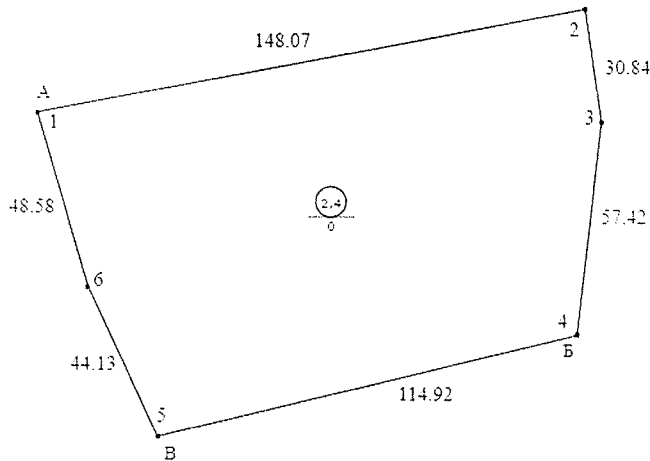
Кадастровый номер: 623280400101000171

Площадь участка: 1.2 га

Адрес (местоположение): *Минская обл., Логойский р-н, Беларучский с/с, д. Алекшицы, ул. Центральная, 47*

Целевое назначение: *для ведения личного подсобного хозяйства*

Масштаб плана: 1:2000



Прошито, пронумеровано, скреплено подписью и печатью
 [Подпись]
 [Печать]
 Фамилия И.О.

Условные обозначения

- код охранной зоны и её площадь
- граница земельного участка
- точка поворота границы земельного участка

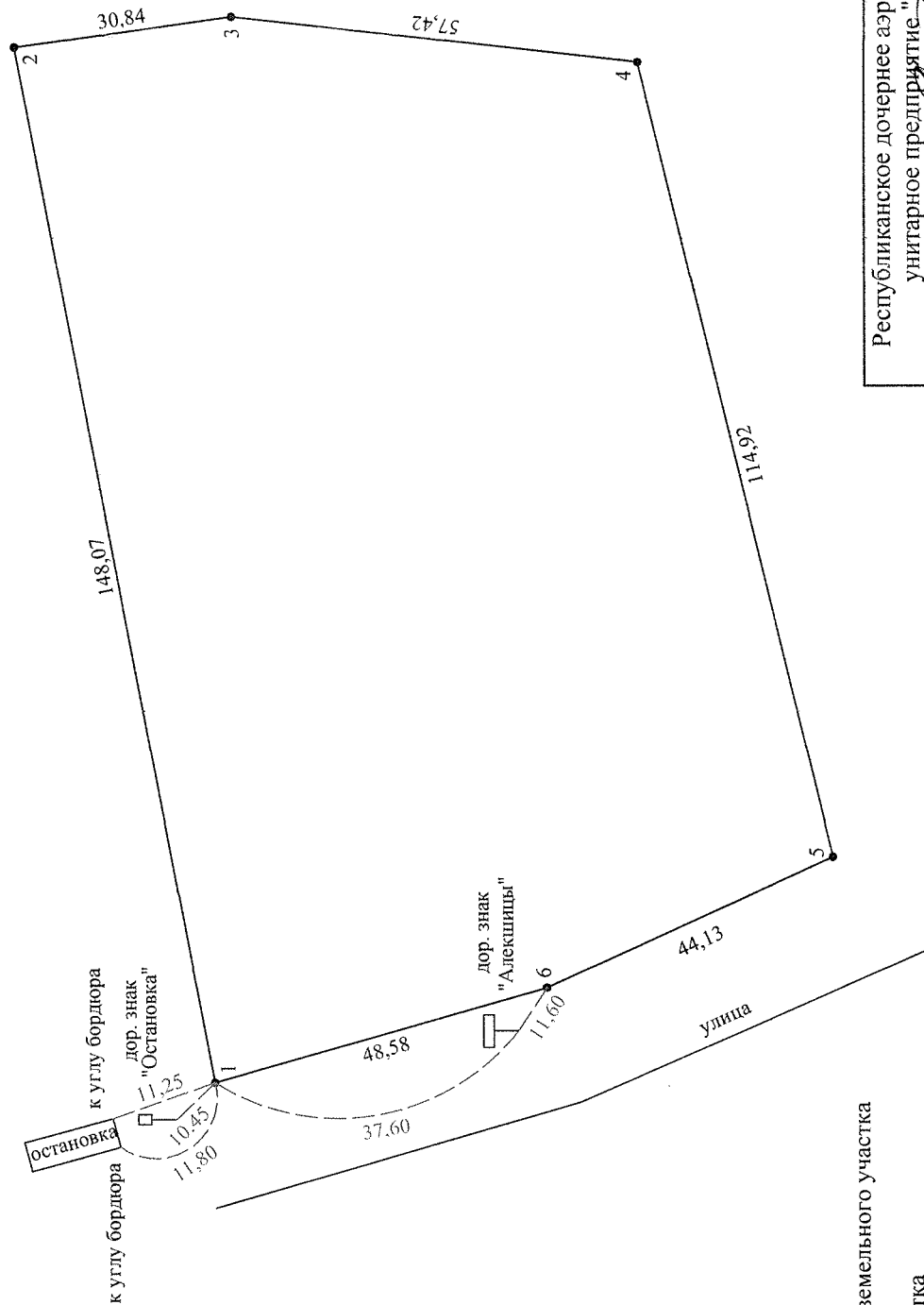
Описание смежных земель

От точки	До точки	Кадастровый блок и номер земельного участка
А	Б	Зарегистрированные земельные участки отсутствуют
Б	В	1:152
В	А	Зарегистрированные земельные участки отсутствуют

Логойское бюро Республиканского унитарного предприятия "Минское областное агентство по государственной регистрации и земельному кадастру"
 регистратор недвижимости
 Е.М. Костюченко 21.01.2026 12:24

СХЕМА

связи (привязки) с твердыми объектами местности точек поворота границы земельного участка, испрашиваемого для проведения аукциона по продаже земельного участка в частную собственность граждан Республики Беларусь для ведения личного подсобного хозяйства



- Условные обозначения:
- 1 точка поворота границы земельного участка и ее номер
 - граница земельного участка
 - 11,60 расстояние до объекта местности
 - 44,13 длина линии по координатам

Республиканское дочернее аэрофотогеодезическое унитарное предприятие "ВелПСХАГИ"	
Составил	инженер Е.Н. Баграков
Проверил	зам. нач. А.А. Наумович
Масштаб б/м	Дата 2025

ПЛАН

границы земельного участка

Землепользователь:

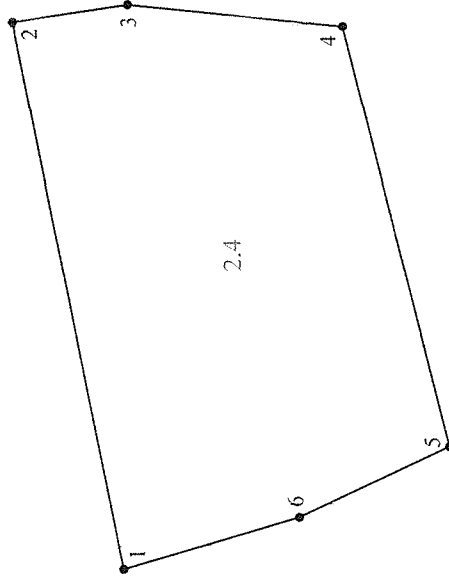
Вещное право: частная собственность

Целевое назначение: для ведения личного подсобного хозяйства

Адрес (местоположение) земельного участка: д. Алекшицы Беларучского сельсовета Логойского района Минской области

Площадь земельного участка: 1,2000 га

Номера точек	Длина линий, м
1-2	148,07
2-3	30,84
3-4	57,42
4-5	114,92
5-6	44,13
6-1	48,58



Смежные земельные участки

Номера точек на плане	Фамилия, собственное имя, отчество (при наличии) гражданина, в том числе индивидуального предпринимателя, наименование юридического лица
4-5	Самуйлик Александр Иванович
5-4	земли д. Алекшицы Беларучского сельсовета

Условные обозначения

• 1 точка поворота границы земельного участка и ее номер

— граница земельного участка

2.4 код ограничения (обременения) прав на земельный участок

Республиканское дочернее аэрофотогеодезическое унитарное предприятие "БелПСХАГИ"	
Составил инженер	Е.Н. Батраков
Проверил зам. нач.	А.А. Наумович
Масштаб 1:2000	Дата
	2025

СВЕДЕНИЯ

об ограничениях (обременениях) прав на земельный участок

Землепользователь:

№ ограничения (обременения)	Наименование ограничения(обременения)	Основание для установления ограничения(обременения) прав на земельный участок
2.4	на природных территориях, подлежащих специальной охране (в водоохранной зоне)	Водный кодекс Республики Беларусь от 30 апреля 2014 г. № 149-З, статьи 52-53

подготовил(а) инженер



Е.Н.Батраков