

Информация о земельных участках,
выставляемых на аукцион для продажи
в частную собственность

Земельный участок площадью 0,1229 га, расположенный по адресу:
г. Слуцк, пер. Криводубовский, 13.

Целевое назначение – для строительства и обслуживания
одноквартирного жилого дома.

Кадастровый номер: 624650100001010383.

Земельный участок имеет ограничения (обременения) прав в
использовании в связи с расположением его в охранной зоне
электрических сетей, площадью 0,0090 га.

Земельный участок продается в частную собственность.

Имеется возможность подключения к сетям электроснабжения,
водоснабжения, газоснабжения, связи. Сведения об условиях инженерного
развития инфраструктуры застраиваемой территории отсутствуют.

Начальная цена продажи земельного участка в частную
собственность определена на основании кадастровой стоимости
земельного участка и составляет – 9 156,05 руб. Затраты, связанные с
изготовлением градостроительного паспорта – 1 200,32 руб. Затраты,
связанные с оформлением земельно-кадастровых материалов – 1 810,42
руб. Затраты, связанные с осуществлением государственной регистрации
земельного участка – 152,00 руб., адресация – 16,01 руб.

Начальник
отдела землеустройства

М.В.Криваль

РЕСПУБЛИКА БЕЛАРУСЬ
ЕДИНЫЙ ГОСУДАРСТВЕННЫЙ РЕГИСТР НЕДВИЖИМОГО
ИМУЩЕСТВА, ПРАВ НА НЕГО И СДЕЛОК С НИМ

Государственный комитет по имуществу Республики Беларусь
Республиканское унитарное предприятие "Минское
областное агентство по государственной регистрации и
земельному кадастру"
Слуцкий филиал

СВИДЕТЕЛЬСТВО (УДОСТОВЕРЕНИЕ) № 640/1170-11047
о государственной регистрации

По заявлению от 09 октября 2024 года № 2059/24:1170

В отношении земельного участка с кадастровым номером 624650100001010383, расположенного по адресу: Минская обл., Слуцкий р-н, г. Слуцк, пер. Криводубовский, 13, площадь - 0.1229 га, целевое назначение - для строительства и обслуживания многоквартирного жилого дома

произведена государственная регистрация:

1. создания земельного участка на основании выделения вновь образованного земельного участка
2. возникновения права собственности на земельный участок, правообладатель – Республика Беларусь
3. возникновения прав, ограничений (обременений) прав на земельный участок (ограничения (обременения) прав на земельные участки, расположенные на природных территориях, подлежащих специальной охране (в зоне санитарной охраны источников питьевого водоснабжения централизованных систем питьевого водоснабжения))
4. возникновения прав, ограничений (обременений) прав на земельный участок (ограничения (обременения) прав на земельные участки, расположенные в охранных зонах объектов газораспределительной системы)

Приложение:

- 1) земельно-кадастровый план земельного участка

Примечание:

Земельный участок имеет ограничения (обременения) прав в использовании земель. Виды ограничений (обременений) прав: Ограничения (обременения) прав на земельные участки, расположенные на природных территориях, подлежащих специальной охране (в зоне санитарной охраны источников питьевого водоснабжения централизованных систем питьевого водоснабжения), код - 2,7, площадь - 0.1229 га; Ограничения (обременения) прав на земельные участки, расположенные в охранных зонах объектов газораспределительной системы, код - 5,7, площадь - 0.009 га

Свидетельство составлено 09 октября 2024 года
Регистратор *Езовит Оксана Сергеевна* 1170

М.П.

(подпись)

Лист 1 из 2

**ЕДИНЫЙ ГОСУДАРСТВЕННЫЙ РЕГИСТР НЕДВИЖИМОГО ИМУЩЕСТВА, ПРАВ НА НЕГО И СДЕЛОК С НИМ
ЗЕМЕЛЬНО-КАДАСТРОВЫЙ ПЛАН ЗЕМЕЛЬНОГО УЧАСТКА**

Кадастровый номер: 624650100001010383

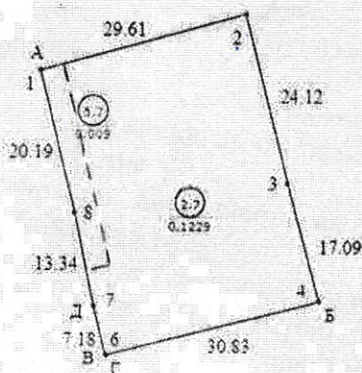
Площадь участка: 0.1229 га

Адрес (местоположение): Минская обл., Слуцкий р-н, г. Слуцк, пер. Криводубовский, 13




Целевое назначение: для строительства и обслуживания многоквартирного жилого дома

Масштаб плана: 1:1000

Номера точек	Меры линий, м
5 - 6	0.09



Условные обозначения

-  - код охранной зоны и её площадь
-  - граница земельного участка
-  - точка поворота границы земельного участка

Описание смежных земель

От точки	До точки	Кадастровый блок и номер земельного участка
А	Б	Зарегистрированные земельные участки отсутствуют
Б	В	1:4992
В	Г	Зарегистрированные земельные участки отсутствуют
Г	Д	1:8396
Д	А	Зарегистрированные земельные участки отсутствуют

Слуцкий филиал Республиканского унитарного предприятия "Минское областное агентство по государственной регистрации и земельному кадастру"

регистратор недвижимости

О.С. Езовит 09.10.2024 17:43





СЛУЦКІ
раённы выканаўчы камітэт

РАШЭННЕ

23 августа 2024 г. № 3363

г. Слуцк

О формировании земельного участка для проведения аукциона по продаже земельного участка в частную собственность

СЛУЦКИЙ
районный исполнительный комитет

РЕШЕНИЕ

г. Слуцк

На основании Положения о порядке организации и проведения аукционов по продаже земельных участков в частную собственность, утвержденного постановлением Совета Министров Республики Беларусь от 13 января 2023 г. № 32, Слуцкий районный исполнительный комитет РЕШИЛ:

1. Сформировать земельный участок площадью 0,1229 га неиспользуемых земель из земель г. Слуцка для проведения аукциона по продаже земельного участка в частную собственность и предоставить его победителю аукциона либо единственному участнику несостоявшегося аукциона в частную собственность для строительства и обслуживания многоквартирного жилого дома (земельный участок для размещения объектов усадебной застройки (строительства и обслуживания многоквартирного (блокированного) жилого дома, обслуживания зарегистрированной организацией по государственной регистрации недвижимого имущества, прав на него и сделок с ним квартиры в блокированном жилом доме)), по адресу: г. Слуцк, пер. Криводубовский, 13.

2. Ввести ограничения в использовании земельного участка в соответствии с материалами о его предоставлении.

3. Начальная цена права частной собственности на земельный участок составляет 9 156,05 руб. (девять тысяч сто пятьдесят шесть рублей пять копеек).

4. Победителю аукциона либо единственному участнику несостоявшегося аукциона:

в течение 10 рабочих дней после утверждения протокола о результатах аукциона либо после признания аукциона несостоявшимся внести плату за земельный участок и возместить затраты на организацию и проведение аукциона, включая расходы, связанные с изготовлением и предоставлением участникам документов, необходимых для его проведения;

обратиться в 2-х месячный срок после осуществления вышеуказанных оплат за государственной регистрацией прав, ограничений (обременений) прав на земельный участок;

получить в установленном порядке техническую документацию на жилой дом и разрешение на его строительство;

после получения разрешения на строительство жилого дома снять на земельном участке плодородный слой почвы под пятнами застройки и использовать его для благоустройства участка;

приступить к занятию (освоению) земельного участка не позднее одного года после получения свидетельства (удостоверения) о государственной регистрации прав на него в соответствии с указанной целью;

соблюдать права и обязанности землепользователей, установленные Кодексом Республики Беларусь о земле и другими нормативными актами; осуществлять всякое строительство, расширение, реконструкцию строений в соответствии с законодательством Республики Беларусь.

5. Отделу землеустройства Слуцкого районного исполнительного комитета (Криваль М.В.) обеспечить контроль за целевым использованием земельного участка и внести изменения в земельно-учетную документацию.

6. Контроль за исполнением настоящего решения возложить на заместителя председателя Слуцкого районного исполнительного комитета Рущкую Ж.Л. и начальника отдела землеустройства Слуцкого районного исполнительного комитета Криваля М.В.

Председатель



В.Л.Гога

УТВЕРЖДЕНО
Решение
Слуцкого районного
исполнительного комитета

26 апреля 2022 г. № 1581



Заказчик: Слуцкий районный
исполнительный комитет
Минской области

Экз. № 3

ГРАДОСТРОИТЕЛЬНЫЙ ПАСПОРТ ЗЕМЕЛЬНОГО УЧАСТКА

Объект № 3/23

для проведения аукциона по продаже права частной собственности на
земельный участок для строительства и обслуживания многоквартирного
жилого дома по пер. Криводубовскому, 13 в г. Слуцке.

**Коммунальное унитарное предприятие
«Проектно-производственное бюро по Слуцкому району и г. Слуцку»**

Начальник

Архитектор

Инженер-проектировщик

А.Н. Швыдрик

А.В. Якубец

Н.В. Стешик





СЛУЦКІ
раённы выканаўчы камітэт

СЛУЦКИЙ
районный исполнительный комитет

РАШЭННЕ

РЕШЕНИЕ

26 апреля 2024 г. № 1581

г. Слуцк

г. Слуцк

Об утверждении
градостроительного
паспорта

На основании пункта 1 статьи 40 Закона Республики Беларусь от 4 января 2010 г. № 108-3 «О местном управлении и самоуправлении в Республике Беларусь», ТКП 45-3.01-294-2014 (02250) «Градостроительство. Градостроительный паспорт земельного участка. Состав и порядок разработки» Слуцкий районный исполнительный комитет РЕШИЛ:


1. Утвердить градостроительный паспорт земельного участка для проведения аукциона по продаже права частной собственности на земельный участок для строительства и обслуживания многоквартирного жилого дома по пер. Криводубовскому, 13 в г. Слуцке.

2. Контроль за исполнением настоящего решения возложить на заместителя председателя Слуцкого районного исполнительного комитета Хоревича А.М.

Председатель



В.Л.Гога



Начальнику КУП «Проектно-
производственное бюро по Слуцкому
району и г. Слуцку»
Швыдрику А.Н.

О предоставлении информации

В Слуцком городском районе электрических сетей филиала «Слуцкие электрические сети» рассмотрели запрос от 17.11.2023 № 161 о возможности подключения к существующим электрическим сетям и сообщаем следующее:

- имеется возможность подключения к существующим электросетям электроустановки для строительства и обслуживания многоквартирного жилого дома расположенного по адресу: г. Слуцк, пер. Криводубовскому, 13;
- подключение электроустановки от существующей ВЛИ 0,4 кВ от ТП № 118 Л-1 опора № 20;
- допустимая мощность для подключения многоквартирного жилого дома 10 кВт на жилой дом, без возможности использования электрической энергии для целей отопления и горячего водоснабжения;
- для подключения электроустановки домовладения, расположенного по адресу: г. Слуцк, пер. Криводубовскому, 13 необходимо строительство участка ВЛ от существующей ВЛ 0,4 кВ ТП № 118 (установка опоры и монтаж провода) протяженностью до 12 метров.

В соответствии с Указом Президента Республики Беларусь от 05 октября 2021 г. № 381 «О строительстве распределительных электрических сетей» п. 1.2. финансирование проектирования и возведения распределительных электрических сетей к земельным участкам, представленным физическим лицам для строительства и (или) обслуживания обособленных жилых домов, электроустановки которых подключаются к распределительным электрическим сетям энергоснабжающих организаций, осуществляется за счет средств этих физических лиц на основании договоров на инвестирование с энергоснабжающей организацией по типовой форме, утвержденной Министерством энергетики.

Начальник Слуцкого ГРЭС

С.И.Зеневич



01 Дзяржаўнае вытворчае аб'яднанне
па паліву і газіфікацыі
«Белпалівагаз»
Вытворчае рэспубліканскае
унітарнае прадпрыемства
«МІНСКАБЛГАЗ»



Філіял
«СЛУЦКАЕ ВЫТВОРЧАЕ
ЎПРАЎЛЕННЕ»
(ВУ «Слуцкгаз»)

2-гі Камсамольскі завулак, 10, 223610, г. Слуцк, Мінская вобл.

тэл/факс (017 95) 2-76-52 e-mail: info.sluck@mx.mog.by

Р/р ВУ39АКВВ30124520150146600000

ЦБП №615 ААТ ААБ«Беларусбанк»

г.Слуцка, вул.Леніна, код АКВВВУ2Х

УНП 100008077 АКПА 03001000

Государственное производственное объединение
по топливу и газификации
«Белтопгаз»
Производственное республиканское
унитарное предприятие
«МИНСКОБЛГАЗ»

Филиал
«СЛУЦКОЕ ПРОИЗВОДСТВЕННОЕ
УПРАВЛЕНИЕ»
(ПУ «Слуцкгаз»)

2-й пер. Комсомольский, 10, 223610, г. Слуцк, Минская обл.

тел/факс (017 95) 2-76-52 e-mail: info.sluck@mx.mog.by

Р/сч ВУ39АКВВ30124520150146600000

ЦБУ №615 ОАО АСБ«Беларусбанк»

г.Слуцка, ул.Леніна, код АКВВВУ2Х

УНН 100008077 ОКПО 03001000

29.11.2023 № 02-3919
На № _____ ад _____

Слуцкий районный
исполнительный комитет

О предоставлении данных

В ответ на Ваш запрос № 162 от 17.11.2023г. предоставляем требуемые данные по земельному участку для разработки градостроительного паспорта для проведения аукциона по продаже земельных участков в г. Слуцке по пер. Криводубовскому,13.

1. Существует техническая возможность для газоснабжения жилого дома на запрашиваемом участке.
2. Точка врезки – распределительный газопровод среднего давления диаметром 32мм по пер. Криводубовскому.
3. Для подключения объекта требуется строительство газопровода-ввода, ориентировочная протяженность – 20м.
4. Земельный участок находится в охранной зоне газопровода среднего давления к жилому дому №12 по пер. Криводубовскому.

Первый заместитель директора –
главный инженер

Д.Л.Минич



Міністэрства сувязі і інфарматызацыі
Рэспублікі Беларусь

Рэспубліканскае ўнітарнае
прадпрыемства электрасувязі
«БЕЛТЭЛЕКАМ»
(РУП «БЕЛТЭЛЕКАМ»)
МІНСКІ ФІЛІЯЛ

Слуцкі занальны вузел
электрасувязі

вул. М. Багдановіча, 2/1, 223610, г. Слуцк,
тэл. (01795) 5 82 24, факс (01795) 2 49 49,
тэлекс +(681) 301515 RUES BY
e-mail: RUES_Slusk@minsk.beltelecom.by,
<http://www.beltelecom.by>
Р.р. ВУ66 АКВВ 3012 3653 6042 8550 0000
ААТ «ААБ Беларусбанк» г. Мінска,
БІК АКВВВУ2Х, УНП 102302863

Министерство связи и информатизации
Республики Беларусь

Республиканское унитарное
предприятие электросвязи
«БЕЛТЕЛЕКОМ»
(РУП «БЕЛТЕЛЕКОМ»)
МИНСКИЙ ФИЛИАЛ

Слуцкий зональный узел
электросвязи

ул. М. Богдановича, 2/1, 223610, г. Слуцк,
тел. (01795) 5 82 24, факс (01795) 2 49 49,
телекс +(681) 301515 RUES BY
e-mail: RUES_Slusk@minsk.beltelecom.by,
<http://www.beltelecom.by>
Р.р. ВУ66 АКВВ 3012 3653 6042 8550 0000
ОАО «АСБ Беларусбанк» г. Мінска,
БИК АКВВВУ2Х, УНП 102302863

23.11.2023 № 31-6-10/1581

На № _____ ад _____

Начальнику
КУП «Проектно-производственное
бюро по Слуцкому району и г.
Слуцку»
Швыдрику А.Н.

О возможности подключения к
сетям электросвязи

На Ваш запрос № 158 от 17.11.2023 сообщаем, что техническая возможность подключения к существующим сетям электросвязи многоквартирного жилого дома в г. Слуцке по пер, Кривобудовскому, 13 имеется.

При проектировании предусмотреть устройство ввода кабеля в здание.

Заместитель начальника

С.И.Телятников



МІНІСТЭРСТВА АХОВЫ ЗДАРОЎЯ
РЭСПУБЛІКІ БЕЛАРУСЬ

ДУ «МІНСКІ АБЛАСНЫ ЦЭНТР ГІГІЕНЫ,
ЭПІДЭМІЯЛОГІІ І ГРАМАДСКАГА ЗДАРОЎЯ»

**ДЗЯРЖАЎНАЯ ўСТАНОВА
«СЛУЦКІ ЗАНАЛЬНЫ ЦЭНТР
ГІГІЕНЫ І ЭПІДЭМІЯЛОГІІ»**

223610, вул. Капыльская, д. 25 г. Слуцк, Мінскай вобл.
E-mail: info@slgigiena.by, тэл/факс 8 (01795) 5 25 43
УНП 600044083 АЖПА 05566096
Р/р. ВУ95ВАРВ36323436000200000000
у ЦБП № 542 у г. Слуцк Рэгіянальнай
дырэкцыі па Мінскай вобл. ААТ «Белаграпрамбанк»
г. Мінск, пр. Жукава, 3 ВІС ВАРВВУ2Х

МИНИСТЕРСТВО ЗДРАВООХРАНЕНИЯ
РЕСПУБЛИКИ БЕЛАРУСЬ

ГУ «МИНСКИЙ ОБЛАСТНОЙ ЦЕНТР ГИГИЕНЫ,
ЭПИДЕМИОЛОГИИ И ОБЩЕСТВЕННОГО ЗДОРОВЬЯ»

**ГОСУДАРСТВЕННОЕ УЧРЕЖДЕНИЕ
«СЛУЦКИЙ ЗОНАЛЬНЫЙ ЦЕНТР
ГИГИЕНЫ И ЭПИДЕМИОЛОГИИ»**

223610, ул. Копыльская, д. 25 г. Слуцк, Минской обл.
E-mail: info@slgigiena.by, тел/факс 8 (01795) 5 25 43
УНП 600044083 ОКПО 05566096
Р/сч. ВУ95ВАРВ36323436000200000000
в ЦБУ № 542 в г. Слуцк Региональной
дирекции по Минской обл. ОАО «Белагпромбанк»
г. Минск, пр. Жукова, 3 ВІС ВАРВВУ2Х

д.ч. 11 д.д. 23 № 9-6/5 д.д. 0
на № 168 ад 17.11.2023

Начальнику КУП
«Проектно- производственное бюро
по Слуцкому району
и городу Слуцку»
Швыдрику А.Н.
proekt@ppb-slutsk.by

Технические требования

Наименование объекта: "Разработка градостроительного паспорта для проведения аукциона по продаже земельных участков для строительства и обслуживания многоквартирного жилого дома по пер. Криводубовскому, 13 в г. Слуцке"

Адрес объекта: Минская область, г. Слуцк, переулок Криводубовский, 13

Представленные документы:

заявление о выдаче технических требований КУП "Проектно- производственное бюро по Слуцкому району и г. Слуцку";

выкопировка из земельно- кадастрового плана г. Слуцка.

Краткая характеристика объекта: многоквартирный жилой дом с территорией для обслуживания.

Проектирование объекта осуществлять в соответствии с:

Специфическими санитарно-эпидемиологическими требованиями к установлению санитарно- защитных зон объектов, являющихся объектами воздействия на здоровье человека и окружающую среду, утв. Постановлением Совета Министров Республики Беларусь 11.12.2019 № 847;

Специфическими санитарно-эпидемиологическими требованиями к содержанию и эксплуатации источников и систем питьевого водоснабжения, утв. Постановлением Совета Министров Республики Беларусь 19.12.2018 № 914;


Гигиеническими нормативами, утвержденными Постановлением Совета Министров Республики Беларусь 25 января 2021 года № 37;

Санитарными нормами, правилами и гигиеническими нормативами

400-00

производства работ при строительстве, реконструкции, ремонте и содержании автомобильных дорог и улиц населенных пунктов».

Начальник отдела ГАИ
ОВД Слуцкого райисполкома



В.В. Борис

6. Регламенты использования и застройки земельного участка.

№ п/п	Вид требования	Содержание требования
1	Функциональное назначение земельного участка и его частей	Участок для строительства и обслуживания одноквартирного жилого дома.
2	Состав объекта строительства	Одноквартирный жилой дом с хозяйственными постройками
3	Показатели по вместимости объектов строительства	СН 3.01.03-2020 "Планировка и застройка населенных пунктов" с изм.№2
4	Требования к расположению объектов на земельном участке	Согласно требованиям и рекомендациям СН 2.02.05-2020 "Пожарная безопасность зданий и сооружений", СН 3.02.01-2019 " Жилые здания" с изм.№2 и СН 3.01.03-2020 "Планировка и застройка населенных пунктов" с изм.№2
5	Площадь земельного участка га (кв.м)	0.1229 га
6	Коэффициент интенсивности застройки земельного участка (отношение суммарной площади пола всех этажей зданий (здания) во внешних габаритах к площади земельного участка)	K=0,83
7	Коэффициент застройки земельного участка (отношение площади застроенной части земельного участка к площади участка)	K=0,56
8	Озелененность, % (доля площади земельного участка обязательная к озеленению)	СН 3.01.03-2020 "Планировка и застройка населенных пунктов" с изм.№2
9	Архитектурные требования к элементам фасадов, кровли и т.д	Архитектурные решения объекта строительства согласовать с территориальным отделом архитектуры и строительства.
10	Максимальное предельное значение высоты застройки либо отметка пола верхнего этажа	Одноквартирные, состоящие из двух квартир, жилые дома и садовые домики высотой до 7м и архитектурной высотой до 12м согласно СН 3.02.07-2020 "ОБЪЕКТЫ СТРОИТЕЛЬСТВА. КЛАССИФИКАЦИЯ", СН 3.01.03-2020 "Планировка и застройка населенных пунктов" с изм.№2

Должность	Ф.И.О.	Подп.	Дата	Градостроительный паспорт земельного участка для строительства и обслуживания одноквартирного жилого дома по пер.Криводубовскому, 13 в г. Слуцке.						
начальник	Шбыдрик А.Н.									
архитектор	Якубец А.В.									
инженер	Стешик Н.В.									
Регламенты использования и застройки земельного участка.				<table border="1" style="width: 100%;"> <tr> <td>Страниц</td> <td>Лист</td> <td>Листов</td> </tr> <tr> <td></td> <td style="text-align: center;">8</td> <td style="text-align: center;">12</td> </tr> </table>	Страниц	Лист	Листов		8	12
Страниц	Лист	Листов								
	8	12								
				КУП ППБ по Слуцкому р-ну и г. Слуцку						

11	Требования по обеспечению парковок и стоянок, минимальному количеству машино-мест, размещаемых на земельном участке	СН 3.01.03-2020 "Планировка и застройка населенных пунктов" с изм.№2
12	Требования к размещению на земельном участке художественно-декоративных композиций и малых архитектурных форм	Согласно проектной документации
13	Требования по характеру благоустройства и озеленения земельного участка	Согласно проектной документации
14	Требования к ограждению земельного участка	Архитектурное решение согласовать с территориальным отделом архитектуры и строительства.
15	Максимально предельные показатели инженерных нагрузок (по каждому ресурсу)	газоснабжение - согласно ТУ; электросети - 10 кВт; водоснабжение - давление в сети - 0,3 МПа. Расход воды на водоснабжение 0,76 м³/сут.; водоотведение - сети водоотведения отсутствуют
16	Обременения (необходимость сноса зданий и сооружений, древесно-кустарниковой растительности, демонтаж или прокладка инженерных сетей и т.д.)	Необходимость сноса (вырубки) древесно - кустарниковой растительности. Земельный участок находится в санитарно-защитной зоне производственных объектов и сооружений. Необходимость прокладки сетей со следующими показателями: - сети газоснабжения примерной длиной 20м. Земельный участок находится в охранной зоне газопровода среднего давления к жилому дому №12 по пер.Криводубовскому; - электросети - допустимая мощность 10 кВт, без возможности использования для целей отопления и горячего водоснабжения. Необходимо строительство участка ВЛ от существующей ВЛ 0,4 кВ ТП №118 (установка опоры и монтаж провода) протяженностью до 12 метров; - сети водоснабжения - примерная необходимая длина трубопровода - 560м; - сети водоотведения отсутствуют.
17	Мероприятия по охране и использованию материальных недвижимых историко-культурных ценностей и зон их охраны	_____
18	Мероприятия по обращению с отходами	Организовать отдельный сбор отходов и производить их утилизацию на специально разрешенных площадках для сбора мусора.
19	Мероприятия по охране окружающей среды и рациональному использованию природных ресурсов	_____
20	Мероприятия по обеспечению безбарьерной среды для физически ослабленных лиц	СН 3.02.01-2019 "Жилые здания" с изм.№2
21	Особые условия	Строительство необходимых инженерных сетей за счет победителя аукциона. Постановление Совета Министров Республики Беларусь. 1 апреля 2014 г. № 298

Примечание:

Данный документ содержит предварительную информацию, которая уточняется при дальнейшем проектировании.

Должность	Ф.И.О.	Подп.	Дата	Градостроительный паспорт земельного участка для строительства и обслуживания многоквартирного жилого дома по пер.Криводубовскому, 13 в г.Слуцке.	Стадия	Лист	Листов		
начальник	Шбыдрик А.Н.							9	12
архитектор	Якубец А.В.								
инженер	Стешик Н.В.								

Регламенты использования и застройки земельного участка.

КУП ППБ по Слуцкому р-ну и г. Слуцку

